

ICT 技術でもっと便利な「きぼう号」に

デジタルサイネージ



「きぼう号」車内へのデジタルサイネージ（広告付案内表示板）の設置により、行政情報や地域の情報がわかりやすくなりました。

(掲載例)



情報は順次更新していく予定です。ぜひご覧ください。

バスロケーションシステム

※7月下旬頃導入予定

スマートフォンなどを用いて「きぼう号」の位置情報を確認できるようになります。

①「奈良バスナビweb」等で検索



②「バス位置情報」をクリック

③「バスアイコン」をクリック



(表示画面はイメージです)

南部 大和高田市 (コミ)
(南部線 内回り / 市役所・近鉄大和高田駅・市民交流センター方面)
奈良 200 か 1266

停車停留所

④走行中の「きぼう号」の詳細が表示されます



乗り継ぎ拠点となっている市民交流センターバス停に設置している屋外モニターにも同様のバス位置情報を表示します。



問 まち振興課 (内線2412)



きぼう号

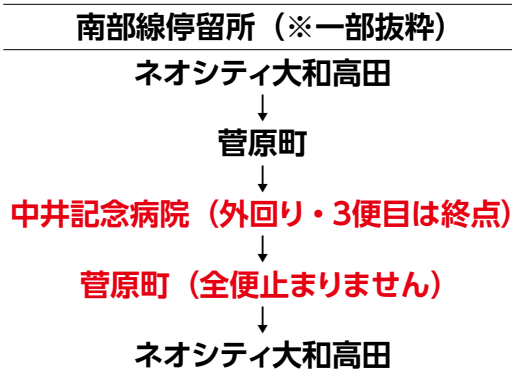
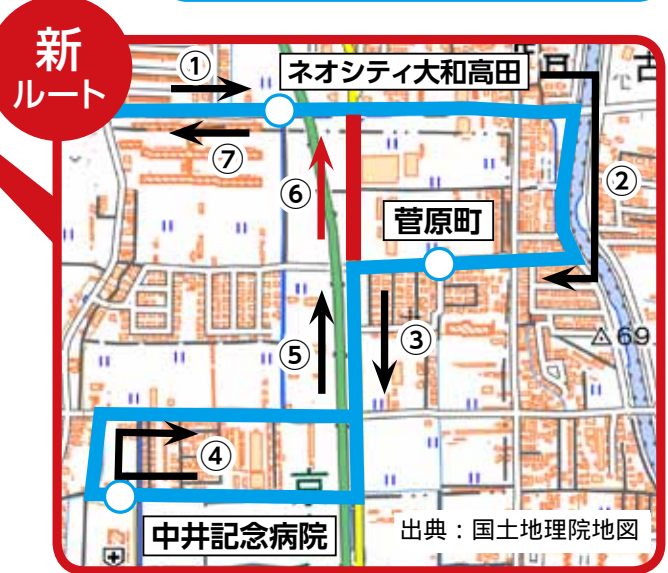
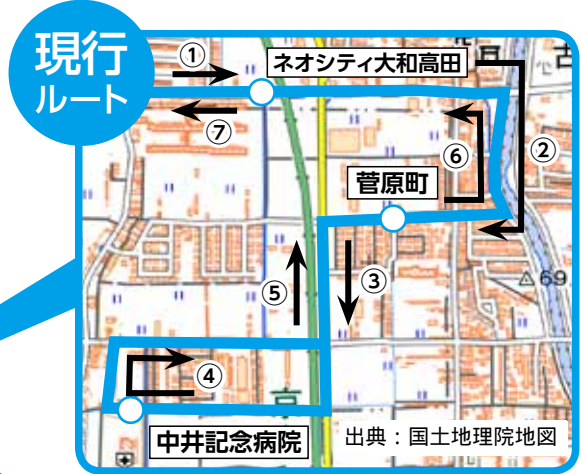
からの
おしらせです

7月1日より
変更します

市民交流センターを乗り継ぎ拠点として、3台で東部線・西部線・南部線の内回り、外回りで運行しています。

バスのルートが変わります

南部線(内回り・外回り)全便は「**菅原町**」(2回目)に止まりません。
南部線(外回り)3便目は「**中井記念病院**」までの運行になります。



運行にご協力お願いいたします。

バスの時刻表が変わります

東部線・西部線・南部線の時刻表が変わります。詳しくは時刻表を確認してください。

※第1、第3月曜日と年末年始(12月30日～1月3日)は運休します。

ただし、第1、第3月曜日が祝日(振替休日)の場合は運行します。