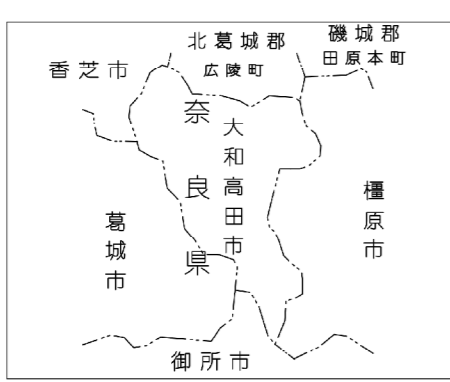
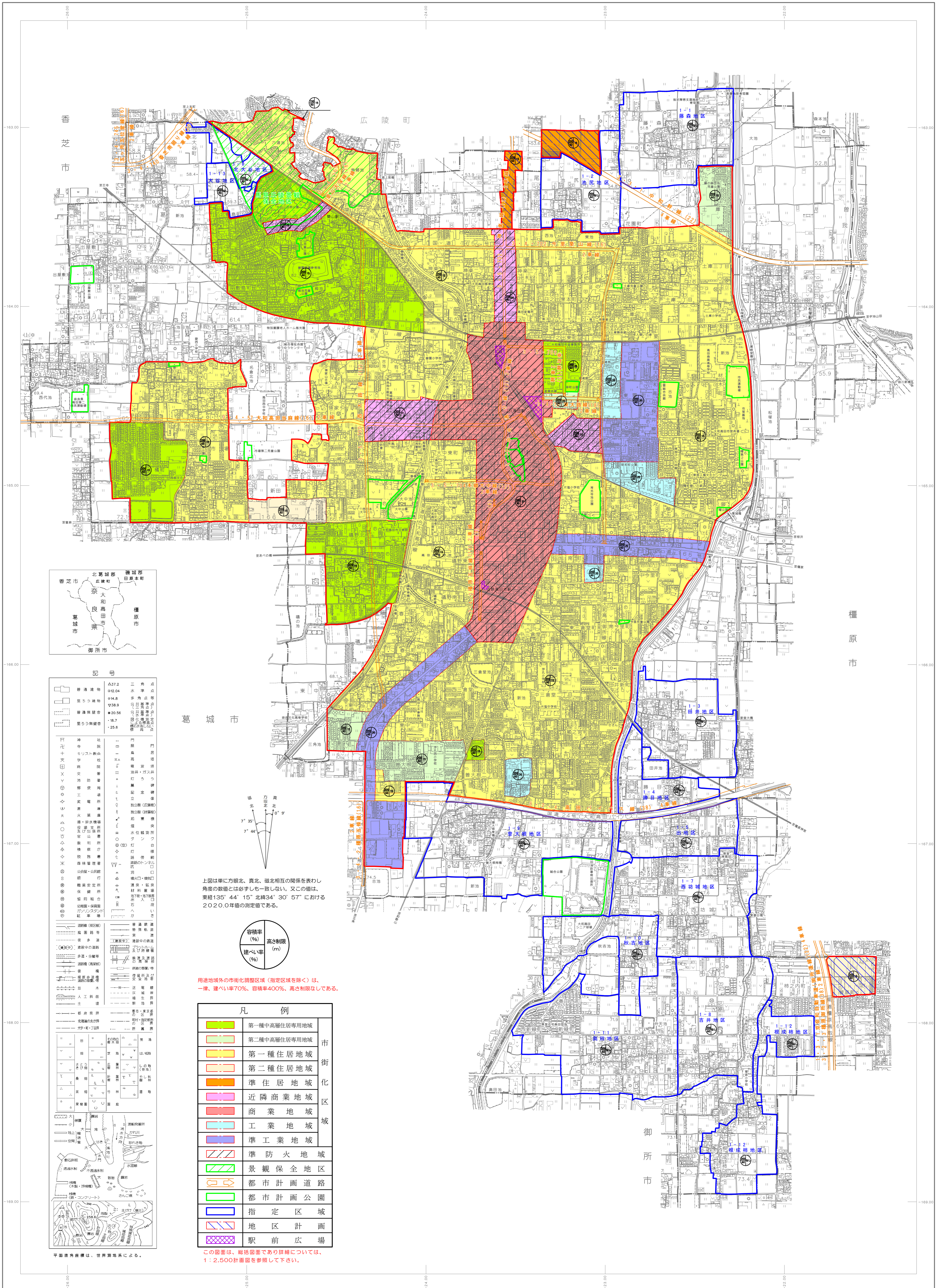


大和高田市都市計画図



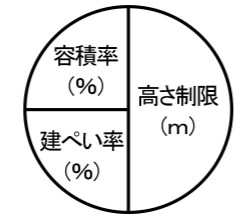
記号

普通建物	△37.2	三角点
電柱	□12.04	水準点
電線	○14.8	多角点
電線	○23.8	変圧機
普通電柱	■20.56	変圧機
電線	△1.7	変圧機
電線	△25.6	変圧機

凡例

第一種中高層住居専用地域	第一種住居地域
第二種中高層住居専用地域	第二種住居地域
準住居地域	近隣商業地域
商業地域	工業地域
準工業地域	準防火地域
景観保全地区	都市計画道路
都市計画公園	指定区域
地区計画	駅前広場

上図は単に方眼北、真北、磁北相互の関係を表わし角度の数値とは必ずしも一致しない。又この値は、東経135°44'15"北緯34°30'57"における2020.0年度の測定値である。



用途地域外の市街地調整区域(指定区域を除く)は、一律、建ぺい率70%、容積率400%、高さ制限なしである。

凡例

第一種中高層住居専用地域	第一種住居地域
第二種中高層住居専用地域	第二種住居地域
準住居地域	近隣商業地域
商業地域	工業地域
準工業地域	準防火地域
景観保全地区	都市計画道路
都市計画公園	指定区域
地区計画	駅前広場

この図面は、縮図であり詳細については、1:2,500計画図を参照して下さい。

国際航業株式会社調製